




LEGENDA

 hranice řešeného území


VEŘEJNĚ PROSPĚŠNÉ STAVBY


 VD.1 dopravní infrastruktury

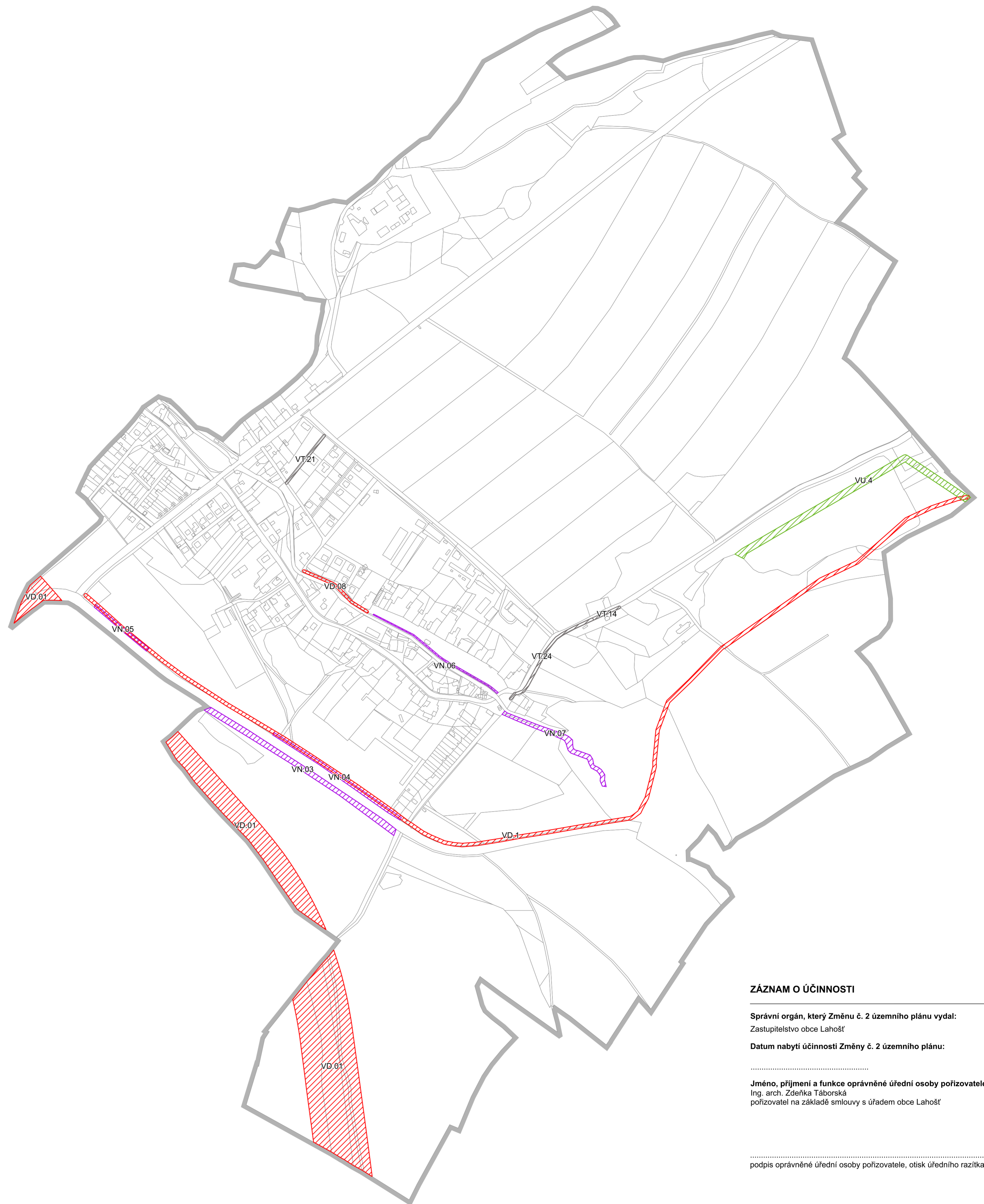
 VT.1 technické infrastruktury

 VO.1 občanského vybavení

VEŘEJNĚ PROSPĚŠNÁ OPATŘENÍ

 VN.1 sloužící ke snížení nebezpečí v území

 VU.1 pro vytváření prvků územního systému ekologické stability



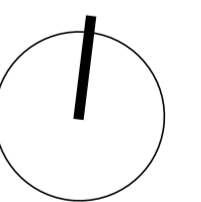
ZÁZNAM O ÚČINNOSTI

Správní orgán, který Změnu č. 2 územního plánu vydal:
Zastupitelstvo obce Lahošť

Datum nabytí účinnosti Změny č. 2 územního plánu:

Jméno, příjmení a funkce oprávněné úřední osoby pořizovatele:
Ing. arch. Zdeňka Táborská
pořizovatel na základě smlouvy s úřadem obce Lahošť

.....
podpis oprávněné úřední osoby pořizovatele, otisk úředního razítka




ZMĚNA Č.2 ÚZEMNÍHO PLÁNU LAHOŠŤ

I.3 VÝKRES VEŘEJNĚ PROSPĚŠNÝCH STAVEB, VEŘEJNĚ PROSPĚŠNÝCH OPATŘENÍ A ASANACÍ

.....
Podpis a autorizační razítko

Zpracovatel:

 Ing. Václav Jetel Ph.D., autorizovaný architekt
pro ÚP ČKA 03541

OBJEDNATEL: Obec Lahošť, zastoupená starostkou Radkou Markovou
POŘIZOVATEL: OÚ Lahošť, zastoupený Ing. arch. Zdeňkou Táborskou

DATUM: LISTOPAD 2025

MĚŘÍTKO: 1 : 5 000